

São José do Barreiro, 15 de fevereiro de 2023.

OF.GP n.º 11/2023

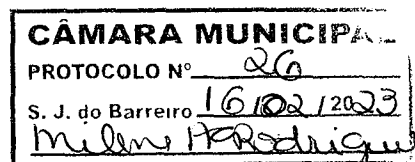
Excelentíssimo Senhor,

Encaminho a Vossa Excelência, respostas dos requerimentos n.ºs 50 ao 52/2022, conforme solicitado no Ofício n.º 053, desta Casa Legislativa.

Atenciosamente,

Alexandre de Siqueira Braga  
Prefeito Municipal

Excelentíssimo Senhor  
**Ver. LUIZ FERNANDO BRAGA DE OLIVEIRA**  
DD. Presidente da Câmara Municipal de  
São José do Barreiro - SP



Milene Ap de C Rodrigues  
Serviços Gerais  
Câmara Municipal



São José do Barreiro, 15 de fevereiro de 2023.

REF: Requerimento n.º 50/2022

Excelentíssimo Senhor,


Em resposta ao requerimento n.º 50/2022, informo à Vossa Excelência, encaminhar cópia do memorando n.º 003/2023, da Secretaria de Obras, Planejamento e Serviços.

Atenciosamente,

Alexandre de Siqueira Braga  
Prefeito Municipal



Prefeitura Municipal da Estância Turística de  
**São José do Barreiro - SP**  
Avenida Virgílio Pereira, Nº 231 - Centro  
CEP: 12830-000 Tel: (12) 3117-1288  
CNPJ: 45.200.623/0001-46  
**ADM: 2021/2024**



São José do Barreiro, 26 de janeiro de 2023.

**Memorando: 003/2023**

**Objeto: Requerimento 050/2022**

De: Obras

Para: Jurídico

Os serviços da referida obra foram iniciados com a preparação de todo o processo de licenciamento ambiental. Esta etapa foi concluída no dia 07/12/2022 com a liberação no sistema eletrônico de licenciamento da Autorização n.º 76721/2022 (anexa).

Com as intensas chuvas houve o dano na estrutura do pavimento da rua de acesso ao local da execução do muro em gabião.

A empresa esta mobilizando a equipe para dar início a preparação do local para receber o muro em gabião e posterior serviço de desassoreamento do Ribeirão Formoso.

Com isso a obra não está atrasada, apenas cumpriu-se a etapa de licenciamento ambiental obrigatória.

Juliana Bitercourt M.S.S. Braga  
Setor de Planejamento Obras e Serviços



**GOVERNO DO ESTADO DE SÃO PAULO**  
**SECRETARIA DE INFRAESTRUTURA E MEIO AMBIENTE**  
**CETESB - COMPANHIA AMBIENTAL DO ESTADO DE SÃO PAULO**

**Autorização**

Número:

0000076721 / 2022

Sigla/Número/Ano do Processo

000000300324 / 2022

eAmbiente CETESB.030759/2022-11

Nome do Interessado

PREFEITURA MUNICIPAL DE SÃO JOSÉ DO BARREIRO

CPF ou CNPJ

45200623000146

Nome do Empreendimento

Obra desassoreamento - Ribeirão Formoso

Localização do Empreendimento (endereço, bairro, distrito, referência)

Rodovia dos Tropeiros Formoso Trecho urbano do Ribeirão Formoso

CEP

12830-000

Município

SÃO JOSÉ DO BARREIRO

**Propriedades**

Denominação da Propriedade	Número do CAR	Área total da propriedade (ha)	Área total da propriedade (m²)
DESASSOREAMENTO DO RIBEIRÃO FORMOSO		8,658594000000000000000000000000	86585,940000
Localização da Propriedade (endereço, bairro, distrito, loteamento)		CEP	Município
RODOVIA DOS TROPEIROS 0 KM 278 A 281 FORMOSO TRECHO DO RIBEIRÃO FORMOSO DA PONTE DO KM 278 AO KM 281		12830-000	SÃO JOSÉ DO BARREIRO
Cartório de Registro de Imóveis		Nº(s) Registro(s) ou matrícula(s)	

**Finalidade do Pedido**

Obras Hidráulicas (Tanque, Açude, Barramento, Usina Hidrelétrica)

**Descrição da Finalidade do Pedido**


Autorização para intervenção em área de preservação permanente - APP em área de 8,65 ha com vegetação exótica e corte de duas árvores isoladas para execução de obra de desassoreamento/derrocamento/limpeza do Ribeirão Formoso com construção de muro de gabião em um dos trechos do projeto.

**Classificação da Área Protegida por Legislação Específica**

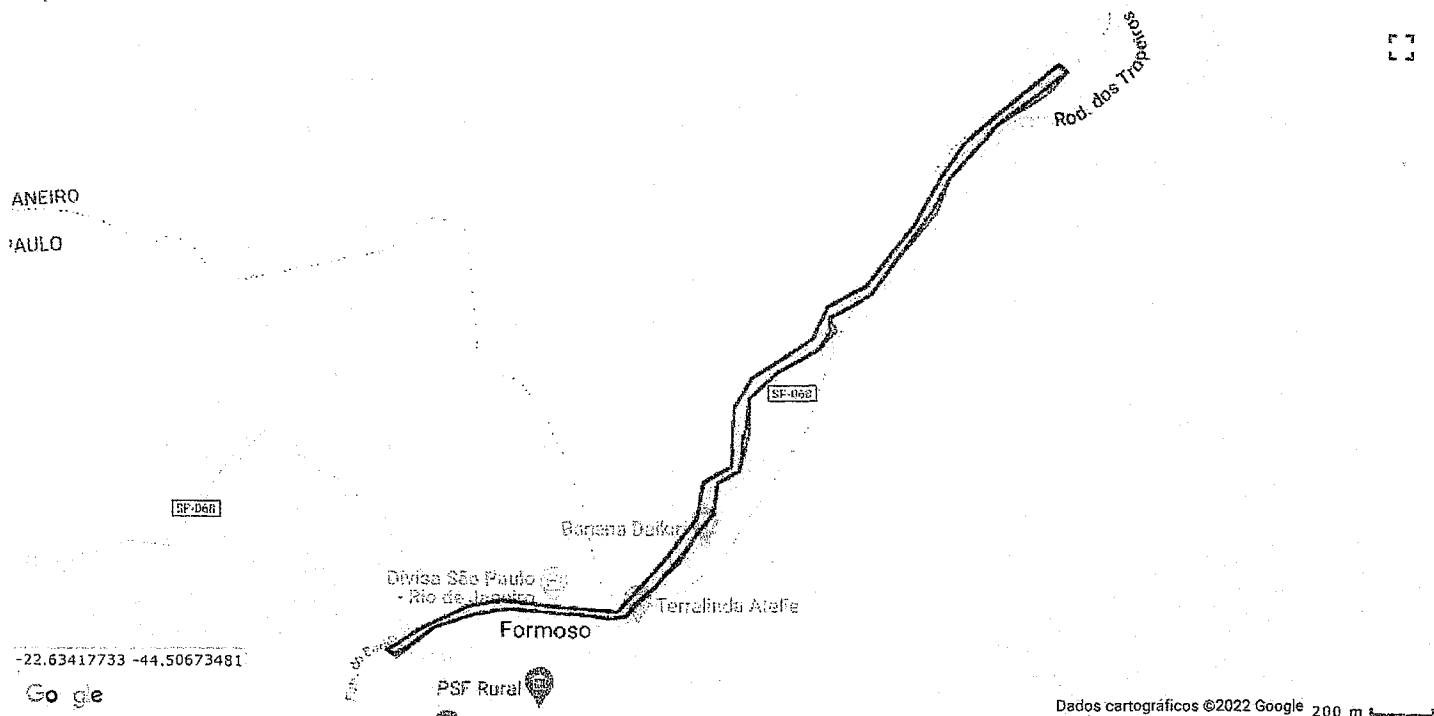
Área Comum Não protegida

**Nome da Área Protegida por Legislação Específica****Documentos Relacionados**

Tipo	Nº	Data de Emissão
CETESB - TCRA Licenciamento	0000076720 / 2022	31/10/2022

  
**Hederson Carlos Fernandes**  
 Gerente da Agência Ambiental de Taubaté  
 CRQ: 4346486 - Reg. nº 03.6684

Mapa de Autorização



LEGENDA

☐ Limite do Empreendimento ou Propriedade

☐ Limite da Atividade

☐ Área de Supressão

## Autorização para Intervenção em Várzea / Corte de Vegetação / Intervenção de APP

Discriminação	Tipo Vegetação	Estágio Sucessão	Área Autorizada em (ha)	Área Autorizada em (m²)
Curso d'água perene ou intermitente	Sem vegetação	sem vegetação	8,658594	86585,940000
<b>Total (em ha)</b>			<b>8,658594</b>	<b>86585,940000</b>

## Autorização para Corte de Árvore Isolada

Discriminação	Nome Espécie	Nº de Árvores	Volume lenhoso (em m³)
<b>Total (em unidades)</b>		<b>0</b>	<b>0</b>

## Autorização para Execução de Plano de Manejo Florestal

Discriminação	Tipo vegetação	Estágio Sucessão	Espécie Manejada	No. Indivíduos Manejados/ha	Área Autorizada (em ha)	Área Autorizada (em m²)
<b>Total</b>					<b>0</b>	<b>0</b>

## Observações

Trata-se de autorização para execução de obras de desassoreamento e contenção de processos erosivos com coordenadas geográficas UTM referência - Inicial 7495975.00 m S; 549632.00 m E - Final 7497835.00 m S; 551843.00 m E A autorização tem amparo legal conforme Artigo 8º da Lei Federal nº12651/12, por se tratar de obra considerada de interesse social, conforme alínea a do Inciso IX do Artigo 3º da mesma Lei Federal. A autorização está condicionada ao cumprimento do termo de compromisso. Esta autorização está condicionada à emissão de Declaração de Dispensa de Outorga do DAEE, nos termos da Resolução SMA nº 86/2020. ART nº 28027230211885931. Esta autorização não comprova dominialidade. Caso haja intervenção em propriedade de terceiro, é de responsabilidade da Prefeitura Municipal obter as devidas anuências antes da realização das obras. Contemplam esta autorização 1 exemplar de Trema micrantha com volume lenhoso de 0,75m³ e um exemplar de Anadenanthera colubrina com 1,25 m³

Hederson Carlos Fernandes  
Gerente da Agência Ambiental de Taubaté  
CRQ: 4346486 - Reg. nº 03.6684

1º Esta autorização deverá, obrigatoriamente, permanecer no local da atividade para fins de fiscalização.

2º Conforme disposto na Resolução SMA 58/2009, antes do início da intervenção ora autorizada, deverá ser afixada na propriedade, na testada do terreno voltada para a via de circulação, placa com o tamanho mínimo de 1,50m X 1,70m, com fundo branco e letras pretas, visível ao público durante a execução da intervenção, com as seguintes informações:

- Número do Processo CETESB;
- Número de Autorização;
- Data da emissão;
- Número do Termo de Compromisso de Recuperação Ambiental, se houver.

3º A não observância do estabelecido na presente autorização poderá acarretar as seguintes penalidades: multa, embargo, apreensão do produto da infração, cassação de autorização, representação contra o profissional responsável perante o CREA, denúncia ao Ministério Público (Curadoria do Meio Ambiente) sem prejuízo das demais penalidades previstas em Lei

Data da expedição

Unidade Ambiental da CETESB

31/10/2022

CETESB/CMT - Agência Ambiental de Taubaté

Data de validade

Assinatura do Gerente da Unidade Ambiental

31/10/2027

  
Hederson Carlos Fernandes  
Gerente da Agência Ambiental de Taubaté  
CRQ: 4346486 - Reg. nº 03.6684



**GOVERNO DO ESTADO DE SÃO PAULO**  
**COMPANHIA AMBIENTAL DO ESTADO DE SÃO PAULO**

---

**CONFIRMAÇÃO DE LEITURA**

---

**NÚMERO DO PROCESSO:** CETESB.030759/2022-11

**TIPO DE TAREFA:** Comunique-se

---

**DADOS DE CRIAÇÃO**

---

**USUÁRIO:** ELIANE APARECIDA F DA S KUDO

**DATA:** 07/12/2022

**PRAZO:** Não informado(a)

**ENVIADO PARA:** ALEXANDRE DE SIQUEIRA BRAGA, Augusto Cesar Pimentel Coelho,  
MUNICÍPIO DE SÃO JOSÉ DO BARREIRO

**DESCRIÇÃO:** Para ciência da Autorização nº 076721/2022 disponível nesse processo digital.

---

**DADOS DA CONFIRMAÇÃO DE LEITURA**

---

**USUÁRIO:** MUNICÍPIO DE SÃO JOSÉ DO BARREIRO

**DATA:** 07/12/2022 13:42

---